

"ВИП ФОРЕСТ ПРОДЖЕКТ" – ЕООД

Утвърждавам:

Изп. директор ИАГ

ИЗМЕНЕНИЕ НА „ПЛАН ЗА ДЕЙНОСТИТЕ ПО ОПАЗВАНЕ НА ГОРСКИТЕ ТЕРИТОРИИ ОТ ПОЖАРИ“

**НА
ТП “ДЪРЖАВНО ГОРСКО СТОПАНСТВО ЕЛХОВО“
гр. ЕЛХОВО
ОБЛАСТ ЯМБОЛ**

**в частта горски територии собственост на община Елхово
и горски територии собственост на община Болярово**

Изработил:
(инж. Ангел Ненов)

Управител:
(Пламен Ненов)

София, 2025 година



Съдържание:

Обяснителна записка.....	3
Описание и характеристика на промените	4
Общи бележки	8

Приложения:

- писмо с изходящ № Д-94-02-171 от 31.10.2025 г. на Кмета на Община Елхово
- писмо с изходящ № 70-00-557 от 29.10.2025 г. на Кмета на Община Болярово
- решение на общински съвет Елхово
- решение на общински съвет Болярово
- становище на РД ПБЗН гр. Ямбол за Община Елхово
- становище на РД ПБЗН гр. Ямбол за Община Болярово
- протокол от обществено обсъждане Община Елхово
- протокол от обществено обсъждане Община Болярово
- протоколи на РДГ Сливен и РД ПБЗН гр. Ямбол
- картен лист 5 в М 1:25000 на противопожарните мероприятия
- картен лист 6 в М 1:25000 на противопожарните мероприятия
- картен лист 9 в М 1:25000 на противопожарните мероприятия



Обяснителна записка

Община Елхово и община Болярово имат извадка от общия "План за дейностите по опазване на горите от пожари" за територията в обхвата на дейност на ТП "Държавно горско стопанство Елхово" – гр. Елхово, Област Ямбол, утвърден със заповед №933/25.10.2022 г. на изпълнителния директор на ИАГ.

Община Елхово стопанисва 3851,6 ха горски територии общинска собственост. От тях 360,7 ха са от I-ви (висок) клас на пожарна опасност, 3099,9 ха са от II-ри (среден) клас на пожарна опасност и 391,0 ха са от III-ти (нисък) клас на пожарна опасност. В сега действащия "План за дейностите по опазване на горите от пожари" община Елхово изпълнява предвидените и за поддръжка съществуващи мерки и мероприятия за опазване на горските територии от пожари общинска собственост. Това е видно от приложените в част „Приложения“ протоколи от извършените проверки от комисия на РДГ Сливен и РД ПБЗН гр. Ямбол.

Общината среща проблеми среща с планираните мероприятия. Горскостопанския и план не е синхронизиран с ПДОГТП и съответните мероприятия липсват в таксационните описания, поради което общината изпитва затруднения при изпълнението им. Отделно от това, в ПДОГТП липсват залягналите в Приложение № 39 към чл. 134, ал. 2 от Наредба № 18 от 7 октомври 2015 година за инвентаризация и планиране в горските територии, мерки и мероприятия за опазване на горските територии от пожари – минерализовани ивици и санитарна ивица в проект, които са обект на настоящото изменение и се явяват допълнение на приетия ПДОГТП. След приемане на настоящото изменение, общината се инициира да измени и горскостопанския си план, за да може успешно да изпълнява проектираните мероприятия от вече приетия ПДОГТП от 2021 г. заедно с настоящите изменения.

Община Болярово стопанисва 5291,8 ха горски територии общинска собственост. От тях 158,0 ха са от I-ви (висок) клас на пожарна опасност, 4508,7 ха са от II-ри (среден) клас на пожарна опасност и 625,1 ха са от III-ти (нисък) клас на пожарна опасност. В сега действащия "План за дейностите по опазване на горите от пожари" община Болярово изпълнява предвидените и за поддръжка съществуващи мерки и мероприятия за опазване на горските територии от пожари общинска собственост. Това е видно от приложените в част „Приложения“ протоколи от извършените проверки от комисия на РДГ Сливен и РД ПБЗН гр. Ямбол.

Общината среща проблеми среща с планираните мероприятия. Горскостопанския и план не е синхронизиран с ПДОГТП и съответните мероприятия липсват в таксационните описания, поради което общината изпитва затруднения при изпълнението им. Отделно от това, в ПДОГТП липсват залягналите в Приложение № 39 към чл. 134, ал. 2 от Наредба № 18 от 7 октомври 2015 година за инвентаризация и планиране в горските територии, мерки и мероприятия за опазване на горските територии от пожари – минерализовани ивици и санитарна ивица в проект, които са обект на настоящото изменение и се явяват допълнение на приетия ПДОГТП. След приемане на настоящото изменение, общината се инициира да измени и горскостопанския си план, за да може успешно да изпълнява проектираните мероприятия от вече приетия ПДОГТП от 2021 г. заедно с настоящите изменения.

Настоящото изменение се прави в изпълнение на писма:

- писмо с изходящ № Д-94-02-171 от 31.10.2025 г. на Кмета на Община Елхово, да се извърши частично изменение на планираните противопожарни дейности в обхвата на горскостопанския план а ТП „ДГС Елхово“ от 2021 г., извадка от който е плана за дейностите по опазване на горските територии от пожари на Община Елхово.



- писмо с изходящ № 70-00-557 от 29.10.2025 г. на Кмета на Община Болярово, да се извърши частично изменение на планираните противопожарни дейности в обхвата на горскостопанския план а ТП „ДГС Елхово“ от 2021 г., извадка от който е плана за дейностите по опазване на горските територии от пожари на Община Болярово.

Изменението на плана се извършва по реда на чл.143 от Наредба № 18 от 7 октомври 2015 година за инвентаризация и планиране в горските територии и е съобразено с Наредба № 8 от 11.05.2012 година, "за условията и реда за защита на горските територии от пожари".

Община Елхово подготвя инвестиционно намерение - проект по Интервенция „П.Г.11 – Предотвратяване на щети по горите от горски пожари, природни бедствия и катастрофични събития“, финансирана по Стратегическия план за развитие на земеделието и селските райони на Република България (2023-2027 г.). Основната цел на този проект е опазване на общинските горски територии от пожари.

Община Болярово подготвя инвестиционно намерение - проект по Интервенция „П.Г.11 – Предотвратяване на щети по горите от горски пожари, природни бедствия и катастрофични събития“, финансирана по Стратегическия план за развитие на земеделието и селските райони на Република България (2023-2027 г.). Основната цел на този проект е опазване на общинските горски територии от пожари.

Проектът се обосновава със зачестилите през последните години пожари на цялата територия на ТП „ДГС Елхово“, в т.ч. и с голяма загуба на общински гори. Потвърждават се за съжаление прогнозите за неблагоприятно изменение на климата свързано с продължителни задушавания и високи температури на въздуха, които се отразяват неблагоприятно върху горскодървесната растителност и състоянието на местообитанията, които са съпроводени с големи икономически, екологически и социални загуби. Възникващите пожари от своя страна ускоряват многократно тези процеси и затова е наложително да се прилагат систематично и целенасочено допълнителни превантивни мерки в защита на горите и местообитанията, каквито се явяват планираните и в настоящото изменение на ГСП нови противопожарни дейности.

Описание и характеристика на промените

С оглед осигуряването на засилени превантивни мерки за пожарната безопасност на територията на горското стопанство, се направиха проучвания и се планираха следните нови /допълнителни/ лесотехнически съоръжения:

- Минерализовани ивици;
- Санитарни ивици.

В Част III План за дейностите по опазване на горските територии от пожари към горскостопанския план на ДГС „Елхово“ са описани данните на предвидените противопожарни мероприятия за горските територии на ТП "ДГС Елхово" разделени по собствениости.

Точка 2.3. преди промените гласи:

2.2. Лесокултурни противопожарни прегради

За лесокултурни противопожарни прегради е предвидено използването на съществуващи автомобилни, коларски пътища, широки пътеки, ловни и електропроводни просеки, като е необходимо тяхното почистване.



Широчината на лесокултурните прегради е 6-15 м и се залагат през до 2 км в горските територии от I клас на пожарна опасност, през 2 до 5 км в горските територии от II клас на пожарна опасност и през 5 до 7 км в горските територии от III клас на пожарна опасност.

Общата дължина на *съществуващите лесокултурни прегради* е 367.5 км. От тях 273.1 км са в територии държавна собственост, 69.3 км в територии общинска собственост, 24.0 км в собственост на частни физически и юридически лица и 1.1 км в територии временно стопанисвани от общината.

Предвидено е изграждането на *нови лесокултурни прегради* с обща дължина 42.3 км. От тях 33.6 км са в територии държавна собственост, 6.6 км в територии общинска собственост и 2.1 км в територии собственост на частни физически и юридически лица.

Местоположението им е показано в картите на противопожарните мероприятия, а списък с подотделите през които преминават е посочен в приложенията към настоящия план.

Промени:

В планираните лесокултурни прегради, са включени 0.7 км в земеделски територии, те отпадат. Това са подотдели: 199 „а“, 195 „д“, 195 „е“.

След отпадането на земеделските територии, се запазват от утвърдения план планираните лесокултурни прегради в горски територии. Предпоследния абзац, се детайлизира така:

Предвидено е изграждането на *нови лесокултурни прегради* с обща дължина 41.6 км, както следва:

- 33.6 км са в територии държавна собственост;
- 1.2 км в горски територии собственост на Община Елхово, преминава през подотдели: 430 „б“, 478 „д“, 478 „ж“, 478 „з“, 478 „4“;
- 4.7 км в горски територии собственост на Община Болярово, преминава през подотдели: 195 „а“, 195 „б“, 195 „к“, 195 „л“, 195 „6“, 199 „р“, 199 „с“, 199 „т“, 199 „у“, 199 „ф“, 199 „2“, 200 „г“, 201 „а“, 202 „и“, 202 „л“, 203 „а“, 203 „в“, 203 „г“, 203 „1“, 203 „2“, 204 „б“, 204 „в“, 204 „г“, 204 „е“, 205 „в“, 205 „г“.
- 2.1 км в територии собственост на частни физически и юридически лица.

Точка 2.3. преди промените гласи:

2.3. Минерализовани ивици

Това са незалесени ивици, където растителната покривка е отстранена до минералния почвен слой.

Минерализованите ивици се залагат по средата на бариерни и лесокултурни прегради, по периферията на горските територии откъм страната на пожарния риск в комбинация със санитарна ивица и самостоятелно около постоянни нелинейни обекти в горските територии, републиканските пътища, както и около местата за спиране и паркиране, къмпинги, лагери и други.

По реда на Наредбата и по чл.138, ал.1 от Закона за горите се проектират минерализовани ивици около временни обекти в горските територии.

Широчината на минерализованите ивици е:

- от 1.5 до 3 м в случаите когато са по средата на бариерни и лесокултурни прегради, около постоянни нелинейни обекти в горските територии и републиканските пътища.

- от 3 до 6 м в случаите, когато са по периферията на горските територии, граничещи с пасища и земеделски територии.

Общата дължина на *съществуващите минерализовани ивици* е 56.0 км. От тях 30.7 км са в територии държавна собственост и 23.3 км в територии общинска собственост.

Предвижда се направата на *нови минерализовани ивици* в горските територии държавна собственост с обща дължина 3.7 км.

Местоположението им е показано в картите на противопожарните мероприятия, а списък с подотделите през които преминават е посочен в приложенията към настоящия план.

Променя се предпоследния абзац така:

Предвижда се направата на нови минерализовани ивици в горските територии държавна собственост с обща дължина 3.7 км.

В горски територии собственост на Община Елхово се предвижда направата на нови минерализовани ивици с дължина 1.05 км в подотдел 478 „13“.

В горски територии собственост на Община Болярово се предвижда направата на нови минерализовани ивици с дължина 1,01 км в подотдел 156 „5“.

Добавя се нова точка 2.11.

2.11. Санитарни ивици

Това са ивици, почистени от суха маса, паднали дървета и други растителни остатъци по краищата на горските територии и от двете страни на републикански пътища и ж.п. линии.

В иглолистни гори се прилага и окастряне на клоните на височина до 2 метра. В незалесени площи санитарните ивици представляват окосени и почистени площи. Широчината на санитарните ивици е не по-малка от 10 м.

Предвижда се направата на *нови санитарни ивици* в горските територии собственост на Община Елхово с обща дължина 0.55 км. на границата на горските територии със регулацията на село Лесово в периферията на подотдели 478 „ц“, 478 „ч“, 478 „10“ и 479 „12“.

Предвижда се направата на *нова санитарна ивица* в горските територии собственост на Община Болярово с обща дължина 0.62 км. на границата на горските територии в периферията на подотдел 346 „д“.

Местоположението им е показано в картите на противопожарните мероприятия, а списък с подотделите през които преминават е посочен в приложенията към настоящия план.

Таблица № 227 преди промените гласи:

Таблица № 227

Противопожарни мероприятия в обхвата на дейност
на ТП "ДГС Елхово" по собственост

Противопожарни мероприятия	Вид собственост				
	Общо	ТП "ДГС Елхово"	Общинска собственост	Частни и юридически лица	Временно стопанис- вани от общината
Барьерни прегради:					
Съществуващи барьерни прегради	Теченията на реките Тунджа, Араплийска, Поповска, Калница и Паракьойска				
Лесокултурни противопожарни прегради:					
Съществуващи лесокултурни прегради, км	367,5	273,1	69,3	24,0	1,1
Нови лесокултурни прегради, км	42,3	33,6	6,6	2,1	
Минерализовани ивици					
Съществуващи минерализовани ивици, км	56,0	30,7	23,3	-	-
Нови минерализовани ивици, км	3,7	3,7	-	-	-
Пътища за движение в горските територии, км	287,8	222,2	50,2	15,4	-
Шосета и полски пътища, км	453,9	-	-	-	-
Противопожарни депа бр.	5	3	2	-	-
Предупредителни табели и плакати бр.	210	150	60	-	-

Таблица № 227 се изменя така:

Противопожарни мероприятия	Вид собственост				
	Общо	ТП "ДГС Елхово"	Общинска собственост	Частни и юридически лица	Временно стопанис- вани от общината
Барьерни прегради:					
Съществуващи барьерни прегради	Теченията на реките Тунджа, Араплийска, Поповска, Калница и Паракьойска				
Лесокултурни противопожарни прегради:					
Съществуващи лесокултурни прегради, км	367,5	273,1	69,3	24,0	1,1
Нови лесокултурни прегради, км	42,3	33,6	5,9	2,1	
Минерализовани ивици					
Съществуващи минерализовани ивици, км	56,0	30,7	23,3	-	-
Нови минерализовани ивици, км	5,76	3,7	2,06	-	-
Санитарни ивици					
Нови санитарни ивици, км	1,17	-	1,17	-	-
Пътища за движение в горските територии, км	287,8	222,2	50,2	15,4	-
Шосета и полски пътища, км	453,9	-	-	-	-
Противопожарни депа бр.	5	3	2	-	-
Предупредителни табели и плакати бр.	210	150	60	-	-



Към Приложения, част списък на подотдели с планирани противопожарни мероприятия да се добави за Община Елхово:

Отдел	Подотдел	Землище	Поземлен имот	площ, ха	Вид мероприятие
478	13	с. Лесово	43459.106.1	1,7	Минерализована ивица в проект
478	ц	с. Лесово	43459.106.1	1,2	Санитарна ивица в проект
478	ч	с. Лесово	43459.106.1	0,7	Санитарна ивица в проект
478	10	с. Лесово	43459.106.1	1,1	Санитарна ивица в проект
479	12	с. Лесово	43459.105.1	3,3	Санитарна ивица в проект

Към Приложения, част списък на подотдели с планирани противопожарни мероприятия да се добави за Община Болярово:

Отдел	Подотдел	Землище	Поземлен имот	площ, ха	Вид мероприятие
156	5	с. Ружица	63272.36.1	2,0	Минерализована ивица в проект
346	д	гр. Болярово	05284.445.1	6,2	Санитарна ивица в проект

Общи бележки

Настоящото изменение на „План за дейностите по опазване на горските територии от пожари“ на ТП „ДГС Елхово“ за горските територии собственост на община Елхово и на община Болярово е изработено от фирма „Вип Форест Проджект“ ЕООД - гр. София, с ръководител инж. Ангел Ненов.

Това изменение е изработено в 8 екземпляра: 1 за Община Елхово, 1 за Община Болярово, 1 за РСПБЗН гр. Елхово, 1 за УПБЗН гр. Болярово, 1 за ЮИДП, 1 за РДГ Сливен, 1 за ИАГ и 1 за МОСВ (За МОСВ - на магнитен носител, като приложение с Обяснителната записка на изменението на Глава VIII „Оценка на съвместимостта по Натура 2000“ към ГСП.)



"ВИП ФОРЕСТ ПРОДЖЕКТ" – ЕООД

ИЗМЕНЕНИЕ НА „ПЛАН ЗА ДЕЙНОСТИТЕ ПО ОПАЗВАНЕ НА ГОРСКИТЕ ТЕРИТОРИИ ОТ ПОЖАРИ“

**НА
ТП “ДЪРЖАВНО ГОРСКО СТОПАНСТВО ЕЛХОВО“
гр. ЕЛХОВО
ОБЛАСТ ЯМБОЛ**

**в частта горски територии собственост на община Елхово
и горски територии собственост на община Болярово**

ПРИЛОЖЕНИЯ

София, 2025 година



ОБЩИНА ЕЛХОВО

гр.Елхово, ул. „Търговска“ №13; Тел.: 0478 88004;
e-mail: opshtina@elhovo.bg ; kmet@elhovo.bg; <https://elhovo.bg>

ИЗх. № 2-94-02-171
31.10.2025г.

ДО

ВИП ФОРЕСТ ПРОДЖЕКТ ЕООД

Гр. София, п.к. 1505, р-н Слатина

Ул. Яребична поляна 4, ет.1

Имейл: vipforestproject@abv.bg

НА ВНИМАНИЕТО НА

Г-Н ПЛАМЕН НЕНОВ - УПРАВИТЕЛ

Относно: Изготвяне на проект за промяна на действащия горскостопански план на община Елхово

УВАЖАЕМИ Г-Н НЕНОВ,

Община Елхово подготвя проектно предложение за кандидатстване по Интервенция „ПГ 11 – Предотвратяване на щети по горите от горски пожари, природни бедствия и катастрофични събития“, финансирана по Стратегическия план за развитие на земеделието и селските райони на Република България (2023-2027 г.).

Във връзка с горното ни е необходима актуализация на Плана за дейностите по опазване на горите от пожари, в частта на горскостопанския план за горите, собственост на Община Елхово. Същата (актуализация) следва да включва най-малко четири превантивни дейности от изброените по-долу, а именно:

- закупуване на комуникационно оборудване и средства за откриване и наблюдение на горски пожари;
- създаване и/или подобряване на бариерни прегради;
- създаване и/или подобряване на лесокултурни прегради;
- създаване и/или подобряване на противопожарни просеки;
- създаване и/или подобряване на минерализовани ивици;
- създаване и/или подобряване на санитарни ивици.

Изхождайки от това, че представляваното от Вас дружество ВИП ФОРЕСТ ПРОДЖЕКТ е специализирано в проектирането и изработването на горскостопански планове и програми, моля да ни представите вашата най-добра оферта за изготвянето на описаните по-горе промени.

Местоположението, вида и обема на новопроектираните дейности следва да бъдат определени по ваша преценка, и с оглед постигането на максимален ефект от тяхното последващо изпълнение.

С Уважение,

ПЕТЪР ГЕНДОВ

Кмет на Община Елхово







ОБЩИНА БОЛЯРОВО, ОБЛАСТ ЯМБОЛ

гр. Болярово, област Ямбол, п.к.8720, ул. "Димитър Благоев" №7; Кмет тел.: 04741/6250, 6251;
факс: 04741 / 6900; E:mail: boliarovokmet@abv.bg

ДО

ВИП ФОРЕСТ ПРОДЖЕКТ ЕООД

Гр. София, п.к. 1505, р-н Слатина

Ул. Яребична поляна 4, ет.1

Имейл: vipforestprodject@abv.bg

ОБЩИНА БОЛЯРОВО

Изх. № 40-00-557

Дата: 29.10.2025г.

НА ВНИМАНИЕТО НА

Г-Н ПЛАМЕН НЕНОВ - УПРАВИТЕЛ

Относно: Изготвяне на проект за промяна на действащия горскостопански план на община Болярово

УВАЖАЕМИ Г-Н НЕНОВ,

Община Болярово подготвя проектно предложение за кандидатстване по Интервенция „II.Г.11 – Предотвратяване на щети по горите от горски пожари, природни бедствия и катастрофични събития“, финансирана по Стратегическия план за развитие на земеделието и селските райони на Република България (2023-2027 г.).

Във връзка с горното ни е необходима актуализация на Плана за дейностите по опазване на горите от пожари, в частта на горскостопанския план за горите, собственост на Община Болярово. Същата (актуализация) следва да включва най-малко четири превантивни дейности от изброените по-долу, а именно:

- закупуване на комуникационно оборудване и средства за откриване и наблюдение на горски пожари;
- създаване и/или подобряване на бариерни прегради;
- създаване и/или подобряване на лесокulturни прегради;
- създаване и/или подобряване на противопожарни просеки;
- създаване и/или подобряване на минерализовани ивици;
- създаване и/или подобряване на санитарни ивици.


Изхождайки от това, че представляването от Вас дружество ВИП ФОРЕСТ ПРОДЖЕКТ е специализирано в проектирането и изработването на горскостопански планове и програми, моля да ни представите вашата най-добра оферта за изготвянето на описаните по-горе промени.

Местоположението, вида и обема на новопроектираните дейности следва да бъдат определени по ваша преценка, и с оглед постигането на максимален ефект от тяхното последващо изпълнение.

С уважение,

ХРИСТО ХРИСТОВ
Кмет на Община Болярово





ОБЩИНСКИ СЪВЕТ-ЕЛХОВО, ОБЛАСТ ЯМБОЛ

Препис-извлечение:

ПРОТОКОЛ

№ 29

На двадесет и деветото заседание на Общинския съвет-Елхово, област Ямбол, проведено на 26.02.2026 г. от 9.00 ч. в заседателната зала на общината.

От 17 общински съветници на заседанието присъстваха 16.

ДНЕВЕН РЕД:

15.ПРЕДЛОЖЕНИЕ ОТНОСНО: Разрешение за изменение на Плана за дейностите по опазване на горските територии от пожари (ПДОГТП), утвърден със заповед № 933/25.10.2022 г. на изпълнителния директор на Изпълнителна агенция по горите (ИАГ).

ВНОСИТЕЛ: Петър Гендов – кмет на община Елхово

ОБС РЕШИ:

367/29/15/ Общински съвет – Елхово

1. На основание чл. 21, ал. 1, т. 23, във връзка с ал. 2 от Закона за местното самоуправление и местната администрация, Общински съвет - Елхово разрешава да се направи изменение в Плана за дейностите по опазване на горските територии от пожари (ПДОГТП), утвърден със заповед № 933/25.10.2022 г., в частта касаеща горите - собственост на община Елхово, както следва:

- Да се предвиди направата на нови минерализовани ивици с дължина 1.05 км в подотдел 478 „13“.

- Да се предвиди направата на нови санитарни ивици с обща дължина 0.55 км. на границата на горските територии със регулацията на село Лесово в периферията на подотдели 478 „ц“, 478 „ч“, 478 „10“ и 479 „12“.

- Да се предвиди закупуване на комуникационно оборудване и средства за откриване и наблюдение на горски пожари, в т.ч., но не единствено, на безпилотни летателни системи (БЛС) и оборудване, необходимо за осигуряване на техническата (на БЛС) функционалност и експлоатационна годност.

2. Възлага на кмета на община Елхово да предприеме необходимите действия по подаване на проекта за изменение на Плана за дейностите по опазване на горските територии от пожари пред съответните компетентни институции – Изпълнителна агенция по горите, Регионална дирекция по горите – Сливен, Министерство на околната среда и водите, Регионална инспекция по околната среда и водите – Стара Загора и др.

Вярно,

Мария Петрова

Гл.специалист ОбС



Снежана Делчева

Председател на ОбС /П/

**ПРЕПИС - ИЗВЛЕЧЕНИЕ
от Протокол № 31
от заседанието на 26.11.2025 г.
по точка 11 от дневния ред**

Относно: Изменение на Плана за дейностите по опазване на горските територии от пожари (ПДОГТП), утвърден със заповед № 933/25.10.2022 г. на изпълнителния директор на ИАГ, докладва: Христо Христов – кмет на общината, ОБС взе **Решение № 348** На основание чл. 21, ал. 1, т. 8 от ЗМСМА, Общински съвет Болярово

РЕШИ:

1. На основание чл. 8 от Закона за общинската собственост, ОБС Болярово разрешава да се направи изменение в Плана за дейностите по опазване на горските територии от пожари (ПДОГТП), утвърден със заповед № 933/25.10.2022 г., в частта касаеща горите - собственост на община Болярово, като за посочените подотдели, попадащи в имоти – общинска собственост, да бъдат направени следните промени и изпълнени съответните лесотехнически съоръжения:

1.1.1. Отпадат планираните за изграждане лесокултурни прегради в следните отдели – земеделска територия: 195/д – ПИ 11658.76.574, 11658.76.30, 11658.76.34, 11658.76.830, 11658.76.29, 195/е - ПИ 11658.76.574, 11658.76.30, 11658.76.34, 195/л - ПИ 11658.76.34, 11658.76.830, 199/а1 - ПИ 11658.71.16, 11658.71.17, 11658.71.18, 11658.71.812.

1.1.2. В утвърдените за изграждане по ПДОГТП лесокултурни прегради в горски територии се предвижда провеждане на техническа сеч по чл.36, ал.1, т.2 от Наредба № 8 /2011 г. за сечите в горите, в отдели: 195/а – ПИ 11658.76.565, 11658.76.576, 195/б - ПИ 11658.327.2, 195/к - ПИ 11658.76.576, 195/л - ПИ 11658.76.565, 195/м - ПИ 11658.76.576, 199/р - ПИ 11658.321.1, 11658.321.2, 199/с - ПИ 11658.321.1, 11658.321.2, 199/т - ПИ 11658.321.2, 199/у - ПИ 11658.321.1, 11658.321.2, 199/ф - ПИ 11658.321.1, 11658.321.2, 199/2 - ПИ 11658.321.1, 11658.321.2, 200/г - ПИ 11658.321.2, 11658.321.6, 201/а - ПИ 11658.323.1, 11658.323.2, 11658.328.1, 202/и - ПИ 11658.327.1, 11658.327.2, 11658.76.486, 11658.76.565, 202/л - ПИ 11658.327.1, 11658.76.486, 203/а - ПИ 11658.322.4, 203/в - ПИ 11658.322.4, 203/г - ПИ 11658.322.4, 203/л - ПИ 11658.322.4, 203/2 - ПИ 11658.322.4, 11658.76.486, 204/б - ПИ 11658.323.1, 204/в - ПИ 11658.322.3, 11658.323.1, 11658.323.2, 204/г - ПИ 11658.323.1, 204/е - ПИ 11658.322.3, 11658.323.1, 205/в - ПИ 11658.322.3, 11658.322.4, 205/г - ПИ 11658.322.3.

1.2. Минерализована ивица в отдел 156/5 - ПИ 63272.36.1.

1.3. Санитарна ивица в отдел 346/д – ПИ 05284.445.1.

1.4. Допълнителни мероприятия – закупуване на комуникационно оборудване и средства за откриване и наблюдение на горски пожари.

2. На основание чл. 44, ал. 1, т. 7 от ЗМСМА, възлага на кмета на община Болярово да предприеме необходимите действия по подаване на проекта за изменение на Плана за дейностите по опазване на горските територии от пожари пред съответните компетентни институции – Изпълнителна агенция по горите, Регионална дирекция по горите – Сливен, Министерство на околната среда и водите, Регионална инспекция по околната среда и водите – Стара Загора и други.



Гласували: 11 "за";

0 "против";

0 "въздържали се"

[REDACTED]

Вярно с оригинала!

Красимир Григоров
Председател на ОбС Болярско



МИНИСТЕРСТВО НА ВЪТРЕШНИТЕ РАБОТИ
ГЛАВНА ДИРЕКЦИЯ "ПОЖАРНА БЕЗОПАСНОСТ И ЗАЩИТА НА НАСЕЛЕНИЕТО"
РЕГИОНАЛНА ДИРЕКЦИЯ "ПОЖАРНА БЕЗОПАСНОСТ И ЗАЩИТА НА НАСЕЛЕНИЕТО" - ЯМБОЛ

Рег. № 818000-33, екз. №.....

16. 01. 2026 г.

ОБЩИНА БОЛЯРОВО	
Вх. №	<u>04-04-311</u>
Дата:	<u>20. 01. 2026</u>

ДО
ГОСПОДИН ХРИСТО ХРИСТОВ
КМЕТ НА ОБЩИНА БОЛЯРОВО

По Вх. № 818000-26/14.01.2026 г.

ОТНОСНО: Изменение на План за дейностите по опазване на горските територии от пожари (ПДОГТП) на ТП „ДГС Елхово“ в частта за община Елхово и община Болярово

УВАЖАЕМИ ГОСПОДИН ХРИСТОВ,

Уведомяваме Ви, че във връзка с предстоящото обществено обсъждане, с Ваше писмо с рег. № 04-04-3/07.01.2026 г. ни беше предоставено Изменение на План за дейностите по опазване на горските територии от пожари на ТП „ДГС Елхово“ в частта за община Елхово и община Болярово“.

РДПБЗН-Ямбол се запозна със заложените в този план допълнителни мероприятия по опазване на горските територии от пожари, а именно:

- изграждане на нови лесотехнически съоръжения /минерализовани ивици и санирани ивици/ в землището на с. Ружица и землището на гр. Болярово;
- закупуване на комуникационно оборудване и средства за откриване и наблюдение на горски пожари, както и безпилотни летателни системи (БЛС) и оборудване, необходимо за осигуряване на техниката (на БЛС) функционалност и експлоатационна годност.

С оглед на предоставената от Вас информация, РДПБЗН-Ямбол дава своето положително становище, относно мероприятията, заложи в горските територии, собственост на община Болярово.

ВПД ДИРЕКТОР:
КОМИСАР

Иван Динев

гр. Ямбол, ул. „Жорж Паназов“ № 18, тел.: 046680683, fire-yambol@mvv.bg

МИНИСТЕРСТВО НА ВЪТРЕШНИТЕ РАБОТИ
ГЛАВНА ДИРЕКЦИЯ "ПОЖАРНА БЕЗОПАСНОСТ И ЗАЩИТА НА НАСЕЛЕНИЕТО"
РЕГИОНАЛНА ДИРЕКЦИЯ "ПОЖАРНА БЕЗОПАСНОСТ И ЗАЩИТА НА НАСЕЛЕНИЕТО" - ЯМБОЛ

Рег. № 818000-200 екз. №.....
02.04.2026 г.

ДО
Г-Н ГОСПОДИН БРАЙКОВ
ЗАМ. КМЕТ НА ОБЩИНА ЕЛХОВО

По Вх. № 818000-183/30.03.2026г.

ОТНОСНО: Изменение на План за дейностите по опазване на горските територии от пожари
(НДОГТП) на ТП „ДГС Елхово“ в частта за община Елхово и община Болярово

УВАЖАЕМИ ГОСПОДИН БРАЙКОВ,

Уведомяваме Ви, че във връзка с Ваше писмо с рег. № ЕО-Е-484/30.03.2026 г. ни беше предоставено „Изменение на План за дейностите по опазване на горските територии от пожари на ТП „ДГС Елхово“ в частта за община Елхово и община Болярово“.

РДПБЗН-Ямбол се запозна със заложените в този план допълнителни мероприятия по опазване на горските територии от пожари, а именно: актуализиране на всички съществуващи лесотехнически съоръжения (минерализовани ивици и санирани ивици), както и изграждане на нови такива в землището на с. Лесово с обща дължина от 1,66 км.

С оглед на предоставената от Вас информация, РДПБЗН-Ямбол дава своето положително становище, относно мероприятията, заложили в горските територии, собственост на община Елхово.

ВПД ДИРЕКТОР:
КОМИСАР

Иван Динев





ПРОТОКОЛ

от проведено обществено обсъждане на предложените промени в „План за дейностите по опазване на горските територии от пожари“ на ТП „Държавно горско стопанство Елхово“ гр. Елхово, област Ямбол в частта горски територии собственост на община Елхово и горски територии собственост на община Болярово

Днес 19.03.2026 г. от 11:00 часа в сградата на община Елхово (трети етаж, заседателна зала) с адрес гр. Елхово, ул. „Търговска“ № 13 се проведе обществено обсъждане на изработеното предложение за промяна на „План за дейностите по опазване на горските територии от пожари“ на ТП „Държавно горско стопанство Елхово“ гр. Елхово, област Ямбол в частта горски територии собственост на община Елхово и горски територии собственост на община Болярово.

Обсъждането се проведе на основание изисквания, заложиени в чл.141, ал.2 и ал.3 от Наредба № 18/07.10.2015 г. за инвентаризация и планиране в горските територии.

Поканата за общественото обсъждане, с посочени в нея място и време, в които обществеността и всички заинтересовани страни и органи можеха да се запознаят с материалите по изработеното изменение на ПДОГТП и да изразят мнения и становища, бяха публикувани на 02.03.2026 г. на интернет страницата на община Елхово на следния адрес:

<https://elhovo.bg/?p=50799>

На проведеното обсъждане присъстваха: 7 /седем/ граждани и представители на заинтересованите страни.

Общественото обсъждане се откри от Петко Радичков – главен лесничей на Община Елхово, която след кратко резюме запозна присъстващите с предложените промени в ПДОГТП.

Петко Радичков разясни на присъстващите, че изменението на ПДОГТП е инициатирано от общината и се налага във връзка с кандидатстването ѝ с проект по Интервенция „П.Г.11 – Предотвратяване на щети по горите от горски пожари, природни бедствия и катастрофични събития“, финансирана по Стратегическия план за развитие на земеделното и селските райони на Република България (2023-2027 г.). Основна цел на изменението е да се подобри опазването на общинските горски територии от пожари, чрез осигуряване на засилени превантивни мерки за пожарна безопасност, които предвиждат изграждане на лесокултурни прегради, минерализовани и санитарни ивици.

Материалите по изготвеното изменение са изработени от фирма „ВИП ФОРЕСТ ПРОДЖЕКТ“ ЕООД, имаща необходимата регистрация за извършване на тази дейност.

Като нови (*допълнителни*) лесотехнически мероприятия са планирани създаване на минерализовани ивици с дължина 1050 м. (отдел 478, подотдел „13“), създаване на санитарни ивици с дължина 550 м. (отдел 478, подотдел „ц“, „ч“, „10“ и отдел 479, подотдел „12“), създаване на лесокултурни прегради с дължина 600 м. (отдел 478, подотдел „д“, „4“, „3“).



Поясни се също така, че материалите по изработеното изменение са изпратени на заинтересованите по случая институции Регионална дирекция „Пожарна безопасност и защита на населението“ – Ямбол, Регионална дирекция по горите – Сливен и Регионална инспекция по околната среда и водите – Стара Загора, с цел запознаване и изразяване на становище от тяхна страна по предложените промени.

След приключване на изложението на Петко Радичков се даде възможност на присъстващите за изказване на мнение по предложените промени.

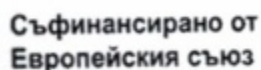
От ръководството на общината се изрази надежда, че предложените промени ще бъдат приети на експертния съвет в ИАГ и това ще подпомогне класирането на внесения от общината проект за предотвратяване на щети от пожари в горските територии, собственост на община Елхово.

След това изказване, не постъпиха други предложения и коментари и обсъждането беше закрито от Петко Радичков. Общественото обсъждане приключи в 11:45 часа.

Настоящият протокол се изготви в изпълнение на чл.141, ал.8 от Наредба № 18/07.10.2015 г. за инвентаризация и планиране в горските територии следва да бъде представен в ИАГ с всички материали по изработеното изменение на ПДОГТП.

изготвил протокола:

Донка Ботева – н-к отдел ППХД в Община Елхово,



СТРАТЕГИЧЕСКИ ПЛАН 2023-2027
за развитие на земеделието и селските райони

От проведено обществено обсъждане

На 19.03.2026 г., гр. Елхово

За предложените промени в „План за дейностите по опазване на горските територии от пожари“ на ТП „Държавно горско стопанство Елхово“ гр. Елхово, област Ямбол в частта горски територии собственост на община Елхово и горски територии собственост на община Болярово

[illegible]



ОБЩИНА БОЛЯРОВО, ОБЛАСТ ЯМБОЛ

гр.Болярово, област Ямбол, п.к.8720, ул."Димитър Благоев" №7
Кмет тел.: 04741/6250, 6901; факс: 04741 / 6900; моб.тел: 0887790299
E:mail: boliarovokmet@abv.bg

ПРОТОКОЛ

от проведено обществено обсъждане на предложените промени в утвърдения със заповед № 933-25.10.2022 г. на изпълнителния директор на ИАГ „План за дейностите по опазване на горските територии от пожари“ на ТП ДГС „Елхово“, в частта горски територии, собственост на община Болярово

Днес 21.01.2026 г. от 11:00 часа в залата на НЧ „Възраждане – 1912“, гр. Болярово се проведе обществено обсъждане на изработеното изменение на „Плана за дейностите по опазване на горските територии от пожари“ на ТП ДГС „Елхово“, в частта горски територии, собственост на община Болярово /ПДОГТП/. Обсъждането се проведе на основание изисквания, заложиени в чл.141, ал.2 и ал.3 от Наредба № 18/07.10.2015 г. за инвентаризация и планиране в горските територии.

Поканата за общественото обсъждане, с посочени в нея място и време, в които обществеността и всички заинтересовани страни и органи можеха да се запознаят с материалите по изработеното изменение на ПДОГТП и да изразят мнения и становища, бяха публикувани на интернет страницата на община Болярово на следния адрес: <https://www.bolyarovo.bg/uslugi/obshtinski-gorski-fond/>.

На проведеното обсъждане присъстваха: Зам. кмета на община Болярово г-жа Нина Терзиева, секретаря на община Болярово г-жа Мария Чанева, началника на отдел „ОС, ИР, ТРАНСПОРТ, СГС, УТ, УО, ОМП и ГЗ“ в община Болярово г-жа Йовка Дженкова, инж. Николай Колев – ръководител звено „Гори“ при община Болярово, Анна Грозева – гл. експерт „Европейски проекти и обществени поръчки“ в община Болярово, служители от общинска администрация и граждани.

Общественото обсъждане се откри от г-жа Нина Терзиева, която след кратко резюме предостави възможността на инж. Николай Колев да запознае присъстващите с предложените промени в ПДОГТП.

Инж. Колев разясни на присъстващите, че изменението на ПДОГТП е инициатирано от общината и се налага във връзка с кандидатстването ѝ с проект по Интервенция „П.Г.11 – Предотвратяване на щети по горите от


горски пожари, природни бедствия и катастрофични събития“, финансирана по Стратегическия план за развитие на земеделието и селските райони на Република България (2023-2027 г.). Основна цел на изменението е да се подобри опазването на общинските горски територии от пожари, чрез осигуряване на засилени превантивни мерки за пожарна безопасност, които предвиждат изграждане на лесокултурни прегради, санитарни и минерализовани ивици, както и закупуване на комуникационно оборудване и средства за откриване и наблюдение на горски пожари. Материалите по изготвеното изменение са изработени от фирма „Вип Форест Проджект“ ЕООД, имаща необходимата регистрация за извършване на тази дейност. Като нови (*допълнителни*) лесотехнически мероприятия са планирани направата на минерализована ивица с дължина от около 1000 м. в съществуваща лесокултурна преграда (отд.156/5 в зем. на с.Ружица) и изграждането на санитарна ивица с дължина от 620 м. в отд.346/д в землището на гр.Болярово, както и закупуване на комуникационно оборудване и средства за откриване и наблюдение на горски пожари. След приемане от ИАГ на предложените промени в ПДОГТП, общината ще предложи на РДГ-Сливен да бъдат направени промени в утвърдения Горскостопански план на общината /ГСП/, с цел предвиждане на съответната техническа сеч в отделите, в които по утвърдения план има предвидено изграждане на нови лесокултурни прегради. Поради липсата на заложено такова мероприятие в ГСП, до сега общината не е изпълнила нито една от предвидените за изграждане лесокултурни прегради.

Поясни се също така, че материалите по изработеното изменение са изпратени на заинтересованите по случая институции Регионална дирекция „Пожарна безопасност и защита на населението“ – Ямбол, Регионална дирекция по горите – Сливен, Регионална инспекция по околната среда и водите – Стара Загора и Югоизточно държавно предприятие – Сливен, с цел запознаване и изразяване на становище от тяхна страна по предложените промени. Към момента на провеждане на обсъждането, в деловодството на общината са постъпили становища от РД „ПБЗН“ – Ямбол и РДГ – Сливен. РД „ПБЗН“ – Ямбол изразява положително становище по предложените промени. В становището на РДГ – Сливен са изразени няколко забележки, които ще бъдат взети в предвид преди представянето на изменението на ПДОГТП за утвърждаване в ИАГ. По становището на РДГ – Сливен има представен отговор от управителя на „Вип Форест Проджект“ ЕООД.

След приключване на изложението на инж. Колев се даде възможност на присъстващите за изказване на мнение по предложените промени. От ръководството на общината се изрази надежда, че предложените промени ще бъдат приети на експертния съвет в ИАГ и това ще подпомогне класирането на внесения от общината проект.

След това изказване, не постъпиха други предложения и коментари и обсъждането беше закрито от г-жа Терзиева. Общественото обсъждане приключи в 11:45 часа.

Настоящият протокол се изготви в изпълнение на чл.141, ал.8 от Наредба № 18/07.10.2015 г. за инвентаризация и планиране в горските територии и в едно с представените становища от РД „ЛБЗН“ – Ямбол и РДГ – Сливен, както и отговора на „Вип Форест Проджект“ ЕООД, следва да бъдат представени в ИАГ с всички материали по изработеното изменение на ПДОГТП.

изготвил протокола:


инж. Николай Колев – ръководител звено „Гори“ при общ. Болярово

ПРОТОКОЛ

Днес, 30.07.2025 г. във връзка с „План за взаимодействие между ГД ПБЗН и ИАГ гр. София и утвърден съвместен график за извършване на проверки от комисия в състав – Неделчо Неделчев – гл. специалист при РДГ Сливен, инспектор Антоанета Драганова – инспектор в сектор П и КД при РД ПБЗН гр. Ямбол., в присъствието на Павлин Илиев – горски стражар при Община Елхово, извърши проверка във връзка със спазването на мерките, мероприятията и изискванията за защита на горските територии от пожари. При проверката се установи следното:

Плана за защита на горските територии от пожари през 2025г., както и плана за действие при гасене на пожари на Община „Елхово“ са изготвени и съгласувани с РС ПБЗН-Елхово и кмета на община Елхово.

Заложените са за изпълнение 23,3 км. минерализовани ивици са изпълнени.

Заложените за поддръжка 9 км. лесокултурни прегради, към момента на проверката се поддържат чисти от тревна и храстовидна растителност.

Изградено е едно противопожарно депо в административната сграда на Общината, което е оборудванос необходимите инструменти.

Сформирано е едно доброволно формирование от 15 члена. Приложен е списък с имената и телефони за контакт. Закупени са им 15бр. защитни противопожарни облекла.

През пожароопасният сезон се използва дежурният служител на Общината. В Общината се дава 24 часово дежурство през цялата година.

Актуализирана е схемата за оповестяване при пожар на общинска горска структура, която е част от схемата утвърдена от министъра на земеделието и храни.

Подписани са 14 бр. декларации от работещите в горите и в съседство с тях, от пастири, пчелари и др.

Комисия:

.....
/Н. Неделчев/

.....
/ инсп. А. Драганова /

.....
/П. Илиев /

ПРОТОКОЛ

Днес, 14.03.2025г. във връзка с „План за взаимодействие между ГД ПБЗН и ИАГ гр. София и утвърден съвместен график за извършване на проверки от комисия в състав –Неделчо Неделчев при РДГ Сливен, гл. инспектор Иван Динев – началник сектор П и КД при РД ПБЗН гр. Ямбол, в присъствието на инж. Петко Радичков – главен експерт при Община Елхово, извършиха проверка във връзка със спазването на мерките, мероприятията и изискванията за защита на горските територии от пожари.

При проверката се установи следното:

Плана за защита на горските територии от пожари през 2025г., както и плана за действие при гасене на пожари на Община „Елхово” са изготвени и съгласувани с РС ПБЗН-Елхово, кмета на община Елхово и РДГ - Сливен.

През 2024г. в Община „Елхово” са заложени за изпълнение 23,3 км. минерализовани ивици на границата с поземления фонд, изпълнени са 23,3 км., за 2025 г. е предвидено поддръжка на 23,3 км. При заложени за 2024 г. 9 км. лесокulturни прегради са изпълнени 9 км., за 2025 г. е предвидено поддръжката на 9 км. Изградено е едно противопожарно депо в административната сграда на Общината, което е оборудвано с необходимите инструменти.

Сформирано е едно доброволно формирование от 15 члена. Приложен е списък с имената и телефони за контакт.

Закупени са им 15 бр. защитни противопожарни облекла и лични предпазни средства.

През пожароопасният сезон се използва дежурният служител на Общината.

В Общината се дава 24 часово дежурство през цялата година.

Не са подготвени и съответно подписвани договори с фирми извършващи дърводобивна дейност в района на общината. При подписване на договорите, към тях да бъдат приложени списъци с инструменти и техника, с които фирмите разполагат.

Актуализирана е схемата за оповестяване при пожар на общинска горска структура, която е част от схемата утвърдена от министъра на земеделието и храни.

Подписването на декларации от работещите в горите и в съседство с тях, от пастири, пчелари и други е в процес на изпълнение.

Комисия:

.....
/Н.Неделчев /

.....
гл. инспектор И. Динев/

.....
/инж. П. Радичков /

УТВЪРЖДАВАМ
ДИРЕКТОР РДГ СЛИВЕН
/ИНЖ. НЕДЕЛЧО НЕДЕЛЧЕВ/



ПРОТОКОЛ

Днес, 26.07.2024 г. във връзка с „План за взаимодействие между ГД ПБЗН и ИАГ гр. София и утвърден съвместен график за извършване на проверки от комисия в състав –Неделчо Неделчев – гл. С пециалист при РДГ Сливен, гл. инспектор инж. Иван Динев – началник сектор П и КД при РД ПБЗН гр. Ямбол, в присъствието на инж. Петко Радичков- гл. лисничей при Община Елхово, извърши проверка във връзка със спазването на мерките, мероприятията и изискванията за защита на горските територии от пожари. При проверката се установи следното:

Плана за защита на горските територии от пожари през 2024г., както и плана за действие при гасене на пожари на Община „Елхово” са изготвени и съгласувани с РС ПБЗН-Елхово и кмета на община Елхово.

Заложените са за изпълнение 23,3 км. минерализовани ивици са изпълнени.

Заложените за поддръжка 9 км. лесокултурни прегради са изпълнени

Изградено е едно противопожарно депо в административната сграда на Общината, което е оборудванос необходимите инструменти.

Сформирано е едно доброволно формирование от 15 члена. Приложен е списък с имената и телефони за контакт. Закупени са им 15бр. защитни противопожарни облекла.

През пожароопасният сезон се използва дежурният служител на Общината.

В Общината се дава 24 часово дежурство през цялата година.

Актуализирана е схемата за оповестяване при пожар на общинска горска структура, която е част от схемата утвърдена от министъра на земеделието и храни.

Подписани са 18 бр. декларации от работещите в горите и в съседство с тях, от пастири, пчелари и др.

Предвид пожарооасния сезон и засушаване, заложените и изпълнени лескултурни прегради и минерализовани ивици, при необходимост да се премахне тревната и храстовидна растителност.

Комисия:

.....
/Н. Неделчев/

.....
инж. И. Динев/

Присъствали :
.....

.....
/П. Радичков/

УТВЪРЖДАВАМ
ДИРЕКТОР РДГ Сливен:
/инж. Неделин Недков/

ПРОТОКОЛ

Днес, 19.03.2024г. във връзка с „План за взаимодействие между ГД ПБЗН и ИАГ гр. София и утвърден съвместен график за извършване на проверки от комисия в състав – инж. Пенка Стефанова – мл.експерт при РДГ Сливен, гл. инспектор Иван Динев – началник сектор П и КД при РД ПБЗН гр. Ямбол, в присъствието на Павлин Илиев – горски стражар при Община Елхово, извършиха проверка във връзка със спазването на мерките, мероприятията и изискванията за защита на горските територии от пожари. При проверката се установи следното:

Плана за защита на горските територии от пожари през 2024г., както и плана за действие при гасене на пожари на Община „Елхово“ са изготвени и съгласувани с РС ПБЗН-Елхово, кмета на община Елхово и не е утвърден от директора на РДГ - Сливен.

През 2023г. в Община „Елхово“ са заложили за изпълнение 23,3 км. минерализовани ивици на границата с поземления фонд, изпълнени са 23,3 км., за 2024 г. е предвидено поддръжка на 23,3 км. Изградено е едно противопожарно депо в административната сграда на Общината, което е оборудвано с необходимите инструменти.

Сформирано е едно доброволно формирование от 15 члена. Приложен е списък с имената и телефони за контакт.

Закупени са им 15 бр. защитни противопожарни облекла и лични предпазни средства. През пожароопасният сезон се използва дежурният служител на Общината.

В Общината се дава 24 часово дежурство през цялата година.

Не са подготвени и съответно подписвани договори с фирми извършващи дърводобивна дейност в района на общината. При подписване на договорите, към тях да бъдат приложени списъци с инструменти и техника, с които фирмите разполагат.

Не е актуализирана схемата за оповестяване при пожар на общинска горска структура, която е част от схемата утвърдена от министъра на земеделието и храни.

Подписването на декларации от работещите в горите и в съседство с тях, от пастири, пчелари и други е в процес на изпълнение.

ПРЕПОРЪКИ:

1. Планът за защита на горски територии от пожари и планът за действие при гасене на пожари да се представят за утвърждаване от Директора на РДГ Сливен.
2. Да се актуализира схемата за оповестяване при възникване на пожар.

Комисия:

.....
/инж. П. Стефанова/

.....
/инж. И. Динев/

.....
/П. Илиев/

ПРОТОКОЛ

Днес 30.07.2025 г. във връзка с "План за взаимодействие между ГД ПБЗН и ИАГ гр. София за 2025 г. и утвърден съвместен график за извършване на проверки от комисия състав – Неделчо Неделчев – гл. специалист при РДГ Сливен, инж. , инспектор Антоанета Драганова – инспектор в сектор П и КД при РД ПБЗН гр. Ямбол, присъствието на Лиляна Атанасчева-специалист при Община Болярово, извърши проверка на готовността на Община Болярово във връзка със спазването на мерките, мероприятията и изискванията за защита на горските територии от пожари.

При проверката се установи следното:

Плана за защита на горските територии от пожари през 2025 г., както и плана за действие при гасене на пожари на Община Болярово са съгласувани с РС ПБЗН-Елхово и кмета на Общината.

През 2025 год. в Община Болярово няма заложи за изпълнение минерализовани ивици и лесокултурни прегради, Общината разполага с 1 противопожарно депо в административната сграда, което е оборудвано с необходимите инструменти.

Към Община Болярово има сформирано доброволно формирование оборудвано с необходимите защитни противопожарни облекла и лични предпазни средства.

Подписани са 10 бр. декларации от работещите в горите и в съседство с тях, от пастири, пчелари и други, като уведомяването и подписването на декларации продължава.

Изготвени са 15 бр. табели с противопожарно съдържание, които са разпространени на видни обществени места.

Към плана за действие при гасене на пожари са приложени списъци на служителите, които ще взаимодействат с РД ПБЗН – Ямбол/ РС ПБЗН – Елхово, както и на служителите осигуряващи вода, храна и медикаменти.

През пожароопасния сезон се използва дежурния служител в Общината.

Комисия:

/Н. Неделчев/

/ инсп. А. Драганова /

/ Л. Атанасчева /

[Redacted signature area]

ПРОТОКОЛ

Днес, 14.03.2025 г. във връзка с „План за взаимодействие между ГД ПБЗН и ИАГ гр. София и утвърден съвместен график за извършване на проверки от комисия в състав – Неделчо Неделчев гл. спец. при РДГ Сливен, гл. инспектор Иван Динев – началник сектор П и КД при РД ПБЗН гр. Ямбол., в присъствието инж. Николай Колев – лесоинженер при Община Болярово, извършиха проверка на готовността на Община Болярово във връзка със спазването на мерките, мероприятията и изискванията за защита на горските територии от пожари. При проверката се установи следното:

Планът за защита на горските територии от пожари през 2025г., както и плана за действие при гасене на пожари на Община Болярово са изготвени и са съгласувани с РСПБЗН-Елхово и кмета на Общината.

За 2024 год. няма планирани минерализовани ивици и лесокултурни прегради, за 2025 год. също няма планирани минерализовани ивици и лесокултурни прегради.

Общината разполага с 1 противопожарно депо в административната сграда, което е оборудвано с необходимите инструменти.

Към Община Болярово има сформирано доброволно формирование оборудвано с необходимите защитни противопожарни облекла и лични предпазни средства.

Към момента на проверката няма подписани декларации от работещите в горите и в съседство с тях, от пастири, пчелари и други, като уведомяването и подписването на декларации продължава.

Поставени са 15 бр. табели с противопожарно съдържание, които са поставени на видни обществени места в близост до горски територии.

Към плана за действие при гасене на пожари са приложени списъци на служителите, които ще взаимодействат с РД ПБЗН – Ямбол/ РС ПБЗН – Елхово, както и на служителите осигуряващи вода, храна и медикаменти.

През пожароопасния сезон се използва дежурния служител в Общината.

ПРЕПОРЪКИ:

1. Планът за защита на горските територии от пожари и плана за действие при гасене на пожари, да се утвърди от директора на РДГ Сливен.

Срок: 31.03.2025 г.
Отг. инж. Н. Колев

Комисия:

.....
/Н. Неделчев /

.....
/инж. И. Динев/

Присъстващи:

.....
/инж. Н.Колев/

УТВЪРЖДАВАМ
ДИРЕКТОР РДГ Сливен:
/инж. Неделин Недков/



ПРОТОКОЛ

Днес, 19.03.2024 г. във връзка с „План за взаимодействие между ГД ПБЗН и ИАГ гр. София и утвърден съвместен график за извършване на проверки от комисия в състав – инж. Пенка Стефанова – м.експерт при РДГ Сливен, гл. инспектор Иван Динев – началник сектор П и КД при РД ПБЗН гр. Ямбол,, в присъствието инж. Николай Колев – лесоинженер при Община Болярово, извършиха проверка на готовността на Община Болярово във връзка със спазването на мерките, мероприятията и изискванията за защита на горските територии от пожари.

Плана за защита на горските територии от пожари през 2024 г., както и плана за действие при гасене на пожари на Община Болярово са изготвени и са съгласувани с РС ПБЗН-Елхово и кмета на Общината.

За 2023 год. няма планирани минерализовани ивици и лесокултурни прегради, за 2024 год. също няма планирани минерализовани ивици и лесокултурни прегради.

Общината разполага с 1 противопожарно депо в административната сграда, което е оборудвано с необходимите инструменти.

Към Община Болярово има сформирано доброволно формирование оборудвано с необходимите защитни противопожарни облекла и лични предпазни средства.

Към момента на проверката няма подписани декларации от работещите в горите и в съседство с тях, от пастири, пчелари и други, като уведомяването и подписването на декларации продължава.

Има поставени 5 бр. табели с противопожарно съдържание на видни обществени места в близост до горски територии.

Към плана за действие при гасене на пожари са приложени списъци на служителите, които ще взаимодействат с РД ПБЗН – Ямбол/ РС ПБЗН – Елхово, както и на служителите осигуряващи вода, храна и медикаменти.

През пожароопасния сезон се използва дежурния служител в Общината.

ПРЕПОРЪКИ:

1. Плана за защита на горските територии от пожари и плана за действие при гасене на пожари, да се утвърди от директора на РДГ Сливен.

Срок: 31.03.2024 г.
Отг. инж. Н. Колев

Комисия:

.....
/инж. П. Стефанова/

.....
/инж. И. Динев/

.....
/инж. Н. Колев/

УТВЪРЖДАВА
ДИРЕКТОР РД
/инж. Т.



ПРОТОКОЛ

Днес, 17.03.2021 г. във връзка с „План за взаимодействие между ГД ПБЗН и ИАГ гр. София” за 2020 г. и утвърден съвместен график за извършване на проверки от комисия в състав- гл. спец. Неделчо Неделчев при РДГ Сливен, гл. инспектор Иван Динев – началник сектор П и КД при РД ПБЗН гр. Ямбол, инж. Никола Павлов – лесоинженер при Община Болярово, извърши проверка на готовността на Община Болярово във връзка със спазването на мерките,мероприятията и изискванията за защита на горските територии от пожари.

При проверката се установи следното:

Плана за защита на горските територии от пожари през 2020 г.,както и плана за действие при гасене на пожари на Община Болярово са изготвени,но не са съгласувани с РС ПБЗН-Елхово и кмета на Общината.

През 2020 год. в Община Боляровоса заложени за изпълнение 3.0 км.минерализовани ивици на границата с поземления фонд, изпълнени са 1.5км.Предвидени са за изграждане 1,5 км. лесокултурни прегради, но същите не са изпълнени. За 2021 год. няма планирани минерализовани ивици и лесокултурни прегради.

Общината разполага с 1 противопожарно депо в административната сграда, което е оборудвано с необходимите инструменти.

Към Община Болярово има сформирано доброволно формирование оборудвано с необходимите защитни противопожарни облекла и лични предпазни средства.

Подписани са 24бр. декларации от работещите в горите и в съседство с тях, от пастири, пчелари и други, катоуведомяването и подписването на декларации продължава.

Изготвени са табели с противопожарно съдържание, които ще бъдат разпространени на видни обществени места.

Към плана за действие при гасене на пожари са приложени списъци на служителите, които ще взаимодействат с РД ПБЗН – Ямбол/ РС ПБЗН – Елхово, както и на служителите осигуряващи вода, храна и медикаменти.

През пожароопасния сезон се използва дежурния служител в Общината.

ПРЕПОРЪКИ:

1. Плана за защита на горските територии от пожари и плана за действие при гасене на пожари, да се съгласуват от началника на РС ПБЗН гр. Елхово, кмета на Община Болярово и да се представи за утвърждаване от директора на РДГ Сливен.

Срок: 30.03.2021 г.

Отг. /инж. Н. Павлов/

Комисия:

.....
/Н. Неделчев/

.....
/ инж. И. Динев /

Присъствали:

.....
/инж. Н. Павлов/

